

BOTNIA INDOOR 19.1.2025

Villa skola, Karleby

TÄVLINGSDIREKTIV

Parkering och ankomst till tävlingsplatsen

Tävlingen sker i Villa skola i Karleby kl. 11–12.15.

Vägvisning från Ventusvägen.

Adress: Hemgårdsvägen 3, 67600 Karleby

Parkering på skolgården och i närområdet.



Tävlingscentral

Tävlingscentralen är i skolans aula och bibliotek, ingången sker via huvudingången i nordöst. Följ vägvisningen!

I Villa skola får man inte ha utesor inomhus.

Tävlingscentralen är avspärrad med band. Det är förbjudet att överskrida avspärningarna. Detta gäller inte bara före tävlingsprestationen, utan också efter tävlingsprestationen.

I caféet kan man köpa kaffe, te, saft och söta samt salta godbitar. I tävlingscentralen finns också försäljning av Kemvits produkter.

Tvätt & WC:

Toalett i anslutning till startplatsen och även vid skild ingång. Se karta ovan och följ vägvisningen!

Ingen duschmöjlighet.

Info

Tävlanden hämtar en starttid från info innan man söker sig till starten.

I infon kan man efteranmäla sig till tävlingsklasserna. Avgiften är 18 €.

Anmälan till nybörjarbanan sker också i info. Avgiften är 8 €.

Emit uthyrning 3 €/bricka. Gratis byte av felaktigt emitnummer från anmälan i Irma.

Banor

Tävlanden får springa vilken som helst av banorna. Efter att man har rundat sin tävlingsbana får man också springa fler banor utom tävlan.

Klass:	Antal kontroller:	Klass:	Antal kontroller:
AH	30	AD	26
BH	23	BD	20
CH	18	CD	17
Nybörjarbana H/D	9		

Inga kontrolldefinitioner, kontrollkoderna finns på kartan bredvid kontrollsiffran. Det lönar sig att kolla koderna, eftersom kontrollerna är nära varandra.

Vid kontrollerna finns en mindre skärm, Emit-stämpel och kontrollens kod. Kontrollera modellkontrollen som finns i TC.

Karta, terräng och uppvärmning

Villa skola fungerar som tävlingsterräng. Skolan är en typisk lågstadieskola med korridorer, klassrum, lärarrum, matsal, gymnastiksal, förråd och maskinrum belägna på fyra våningar. Tävlingsterrängens totala areal uppgår till 4 700 m².

Skolan har blivit tillbyggd i olika omgångar under dess verksamhetstid. Olika våningar i olika delar av byggnaden befinner sig på olika höjder jämfört med varandra och skiljer sig också till stilen från varandra.

Det är förbjudet att använda uteskor inomhus. Skor avsedda för inomhusspel, alltså ljusbottnade "gymnastiskor" är tillåtna och rekommenderas.

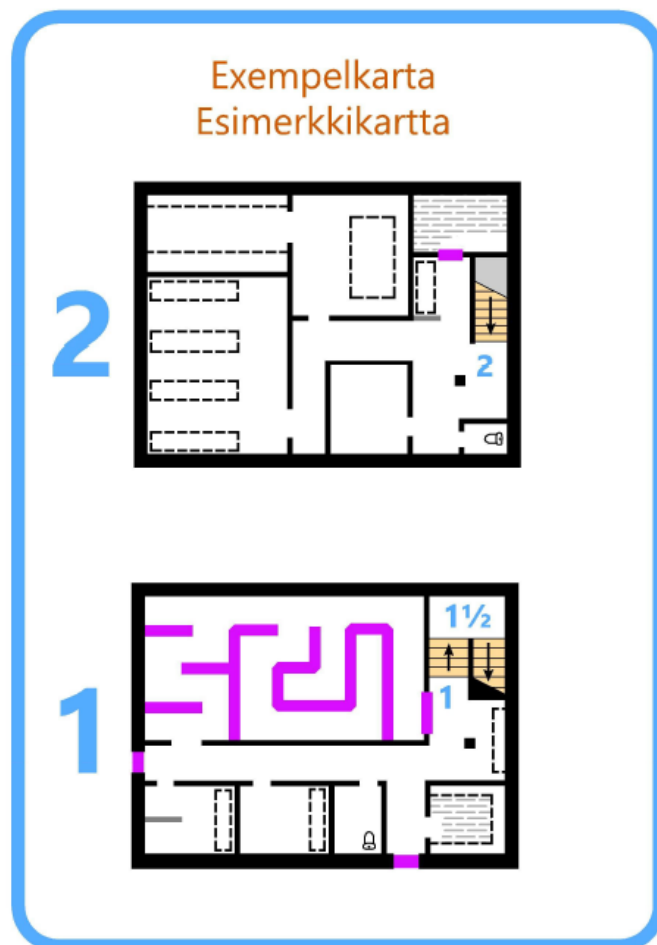
Man kan värma upp utomhus. Förbjudet att värma upp med inomhusskor utomhus! Halkrisk!

Tävlingskartans storlek är A3. Utskrift 01/2025 ritad och uppdaterad av Mickel Forsell, kartan är inte insatt i plastfödral. Skala 1:400. Modellkarta finns till påseende vid starten.







Kartorna samlas inte in vid målgång, så varje deltagare är ansvarig för att man inte visar sin karta till andra deltagare som inte hunnit starta.

Skolans våningar är uppräddade på kartan. Våningstalen finns utskrivna på kartan bredvid våningarna med stora blåa siffror. För att underlätta förståelsen för på vilka höjder de olika delarna av byggnaden befinner sig finns också mindre våningstal utritade på kartan i blått. För våningar som befinner sig mellan två egentliga våningar, t.ex. trapphus används bråktaal. De mindre våningstalen $2\frac{1}{3}$, $2\frac{1}{2}$ och $2\frac{2}{3}$ berättar att byggnadens delar befinner sig höjdmässigt mellan våning 2 och våning 3. Se exempelkarta i TC.








Större möbler och föremål, så som större bokhyllor och de största borden är utritade på kartan. Mindre bord har lämnats bort, så exempelvis klassrummen saknar bord på kartan fastän de oftast ändå är fulla med bord. Detta eftersom dessa bord flyttas ofta.



Karttecken som är förbjudna att passera:
Karttamerkit, jotka ovat kiellettyä ylittää:

	Vägg / Seinä
	Flyttbar vägg / Siirrettävä seinä
	Avspärning / Nauhoitus, sulk
	Stängd dörr / Suljettu ovi
	Objekt; Hylla, soffa, större bord / Esine; Hylly, sohva, isompi pöytä
	Avspärrat förbjudet område / Suljettu kielletty alue

Övriga karttecken:
Muut karttamerkit:

	Trappa / Portaat Pilen pekar uppåt / Nuoli osoittaa ylöspäin
	Toalett / Vessa
	Pelare / Pilari
	Våningstal / Kerrosluku
	Område med saker huller om buller / Alue, jossa paljon tavaraa
	Kant / Reuna
	Tomrum / Tyhjiö

Tävlingsnummer

Tävlingsnummer används under tävlingsprestationen. Hämta ditt nummer från info i samband med bokning av starttid. Efter tävlingsprestationens målgång tas tävlingsnumret bort och deltagaren springer extra banor utan nummer.

Förbjudna områden

På tävlingsområdet finns många avspärningar och labyrinter med avsikten att göra banorna mera utmanande. Det är förbjudet att ta sig över avspärningarna. Det är inte heller tillåtet att sträcka sig över en avspärning för att stämpla vid en kontroll på andra sidan. Avspärningarna är markerade på kartan.

Dörrar som är förbjudna att använda är markerade med violett på kartan och är stängda. De dörrar som man får passera står färdigt öppna.

Det är strängt förbjudet att ta sig utomhus under tävlingsprestationen.

Det kommer finnas övervakare på tävlingsområdet.

Säkerhet

Varje tävlande deltar på egen risk. Vid trånga passager, korridorer, hörn och dörröppningar finns det risk för krockar. Tävllande bör beakta andra medtävlande och i mån av möjlighet följa högerregeln för att undvika krockar. Det förekommer också höga trösklar exempelvis i källaren som man behöver beakta för att inte snubbla.

Start

Till starten används skild ingång. Starten nås enbart från anvisad ingång. Titta på tävlingscentralens karta och följ vägvisningarna!

Fri start kl 11-12:15, varje deltagare ska hämta en starttid från info när man anländer till tävlingscentralen.

Följ funktionärernas anvisningar vid starten. De som springer samma bana startar med en minuts mellanrum. Modellkarta finns till påseende ca 2 min före start.

Kartan tas vid startögonblicket, tävlande på bana C och nybörjarbanan får titta på kartan 1 min före start.

K-punkten är vid startplatsen.

Tiden startar när man har nollat sin Emit-bricka.

Skotransport

För förflyttning av utomhuskor från starten till tävlingscentralen ordnas skotransport. Tävländan uppmanas att skriva sitt namn på tejpbitar som fästs på skorna vid starten och lämnas vid platsen för skotransport. Arrangören tillhandahåller tejp och pennor vid starten för detta ändamål.

Mål

Mål i tävlingscentralen. För målgång används Emit-målstämpling. Alla deltagare kommer till samma mål oberoende om målgången sker för tävlingsprestation eller extra bana, men för dessa ordnas skilda avläsningspunkter. Följ arrangörernas anvisningar vid mål.

Avbrytande deltagare skall anmäla sig till funktionärerna vid mål.

Kartorna samlas inte in.

Resultat

Resultaten publiceras på tävlingssidan.

Priser och prisutdelning

Prisutdelning hålls i TC när resultaten är klara. Ca kl 12:45.

Vinnarna i tävlingsklasserna belönas med priser. Utlovningspriser lottas också ut bland deltagarna.

Funktionärer

Tävlingsledare: Bengt Lövsund 050 5263608

Banläggare: Markus Lindgren och Mickel Forsell

Informatör: Ann-Sofie Sundelin 050 5360182
ann-sofie.sundelin(a)anvianet.fi

